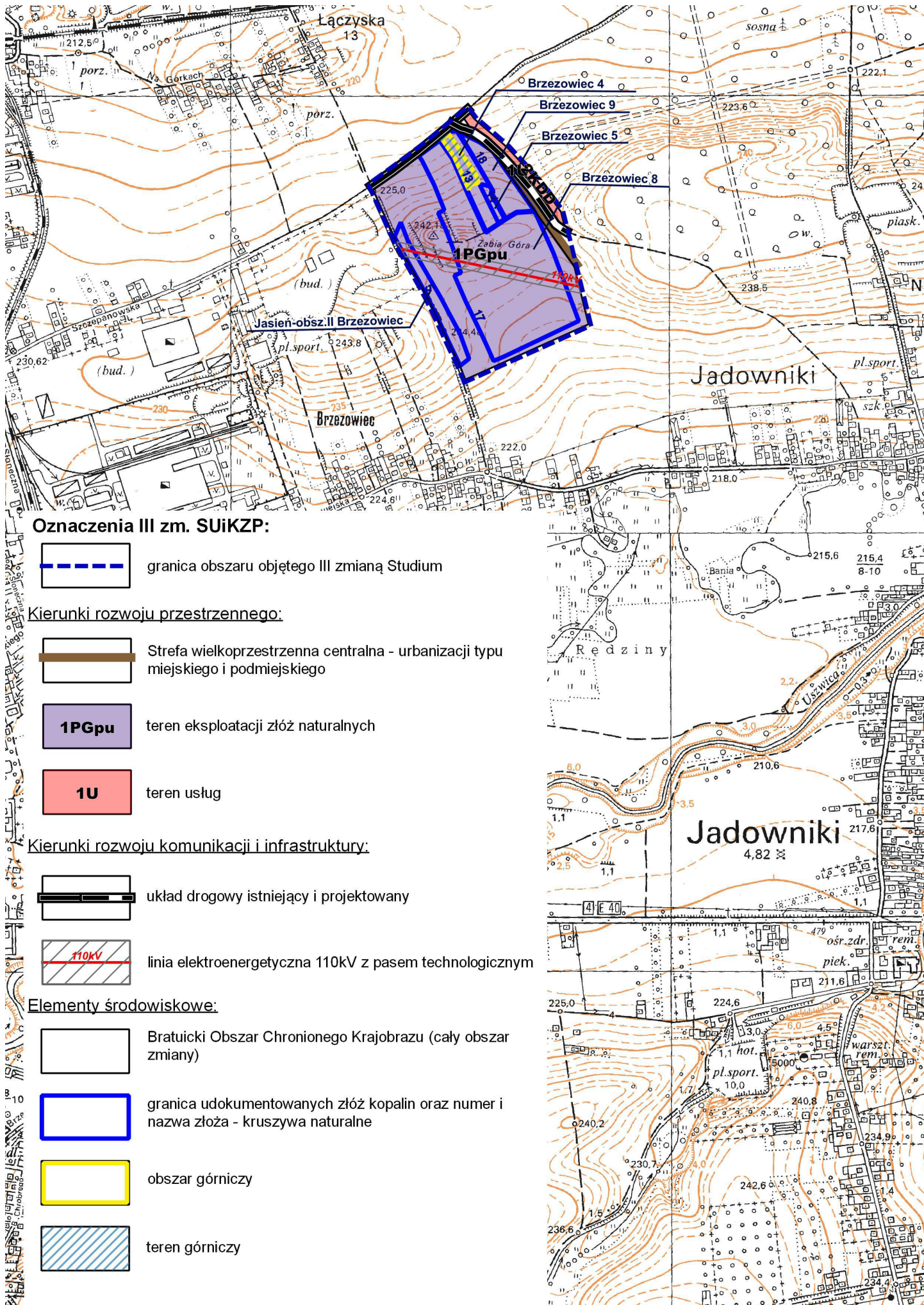





OFICJALNY PORTAL
GMINY BRZESKO

Data publikacji: 16.01.2020


OBWIESZCZENIE BURMISTRZA BRZESKA



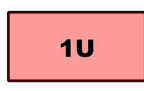
Oznaczenia III zm. SUiKZP:

 granica obszaru objętego III zmianą Studium


Kierunki rozwoju przestrzennego:


 Strefa wieloprzestrzenna centralna - urbanizacji typu miejskiego i podmiejskiego

 **1PGpu** teren eksploatacji złóż naturalnych


 **1U** teren usług


Kierunki rozwoju komunikacji i infrastruktury:

 układ drogowy istniejący i projektowany

 linia elektroenergetyczna 110kV z pasem technologicznym

Elementy środowiskowe:

 Bratuicki Obszar Chronionego Krajobrazu (cały obszar zmiany)

 granica udokumentowanych złóż kopalin oraz numer i nazwa złoża - kruszywa naturalne

 obszar górniczy

 teren górniczy

